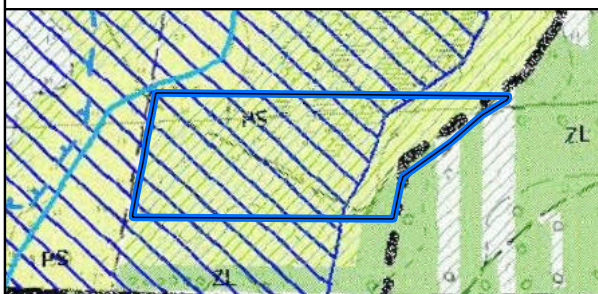


ZMIANA MIEJSCOWEGO PLANU ZAGOSPODAROWANIA PRZESTRZENNEGO GMINY BIAŁA DLA SIĘDMIU OBSZARÓW POŁOŻONYCH W OBREBACH BIAŁA I, BIAŁA KOPIEC, BIAŁA RZĄDOWA, BIAŁA II, MŁYNISKO I, MŁYNISKO WIEŚ

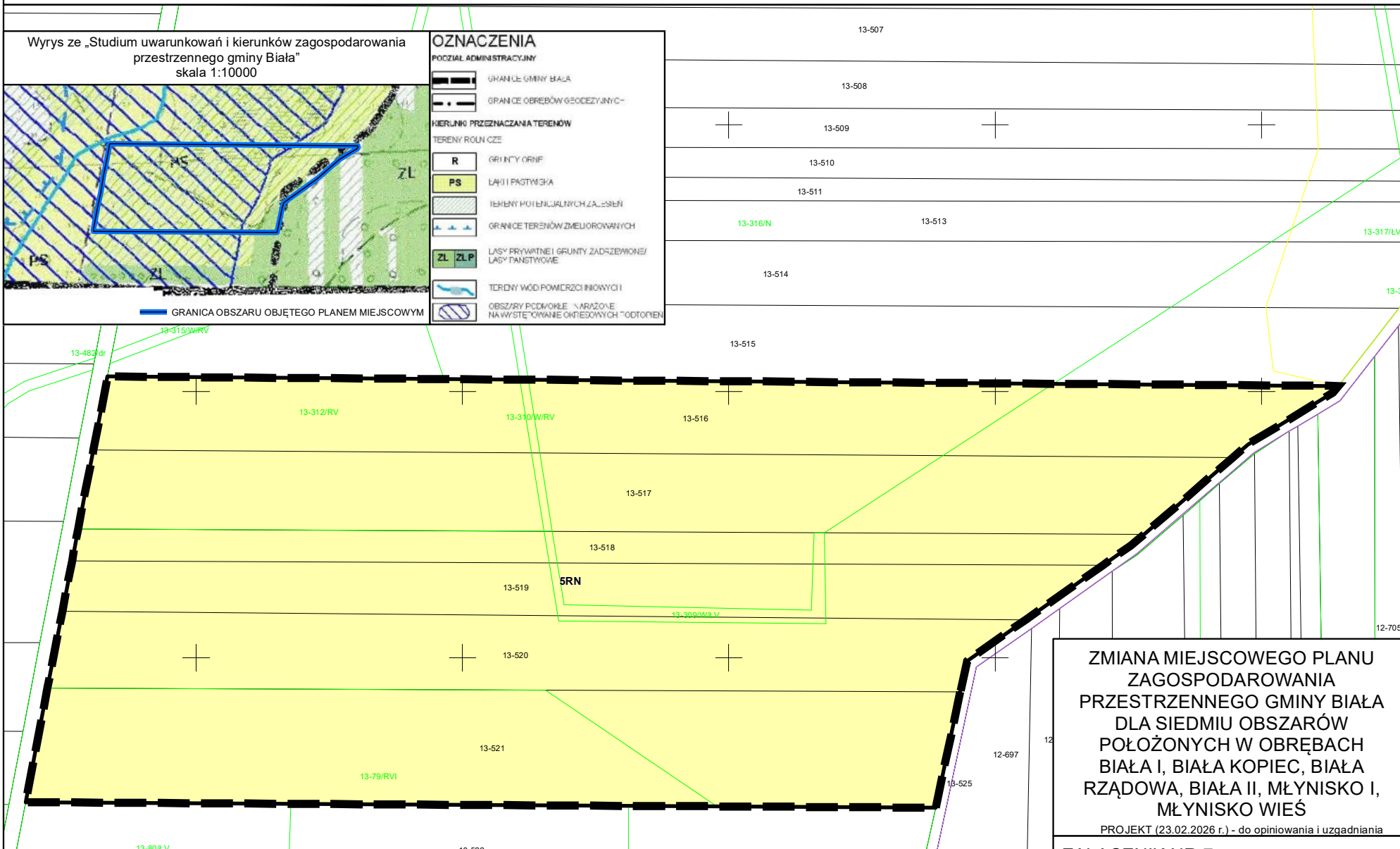


Wyrys ze „Studium uwarunkowań i kierunków zagospodarowania przestrzennego gminy Biała” skala 1:10000



GRANICA OBSZARU OBJĘTEGO PLANEM MIEJSCOWYM

OZNACZENIA	
PODZIAŁ ADMINISTRACYJNY	
	GRANICE GMINY BIAŁA
	GRANICE OBREBÓW GEOCZYJNYCH
KIERUNKI PRZEZNACZANIA TERENÓW	
TERENY ROLNICZE	
	GRUNTY ORNE
	ŁĄKI PASTWISKA
	TERENY POTENCJALNYCH ZALĘSIEŃ
	GRANICE TERENÓW ZMIEJROWANYCH
	GRUNTY ZADRSZEWIONE/ LASY PAŃSTWOWE
	TERENY WÓD POWIERZCHNIOWYCH
	OBSZARY PODWOJNE NARAZONE NA WYSTĘPIWANIE OPIĘTYCH "ODTOMEN"




**ZMIANA MIEJSCOWEGO PLANU
ZAGOSPODAROWANIA
PRZESTRZENNEGO GMINY BIAŁA
DLA SIĘDMIU OBSZARÓW
POŁOŻONYCH W OBREBACH
BIAŁA I, BIAŁA KOPIEC, BIAŁA
RZĄDOWA, BIAŁA II, MŁYNISKO I,
MŁYNISKO WIEŚ**

PROJEKT (23.02.2026 r.) - do opiniowania i uzgadniania

ZAŁĄCZNIK NR 7
DO UCHWAŁY NR
RADY GMINY BIAŁA
Z DNIA R.

**OBSZAR NR 7 W OBREBIE
MŁYNISKO WIEŚ**

**CZĘŚĆ GRAFICZNA PLANU
MIEJSCOWEGO W SKALI 1:2000**



Legenda	
OBOWIĄZUJĄCE USTALENIA PLANU MIEJSCOWEGO:	
	GRANICA OBSZARU OBJĘTEGO PLANEM MIEJSCOWYM
	LINIE ROZGRANICZAJĄCE
PRZEZNACZENIE TERENÓW:	
	RN - TEREN ROLNICTWA Z ZAKAZEM ZABUDOWY

Informacja o układzie współrzędnych oraz o źródle pochodzenia użytego materiału państwowego zasobu geodezyjnego i kartograficznego:
- Układ współrzędnych 2000 strefa 6
- Powiatowy zasób geodezyjny i kartograficzny (Licencja nr GNO.6642.1043.2025_1017_P wydana przez Starostwo Powiatowe w Wieluniu)