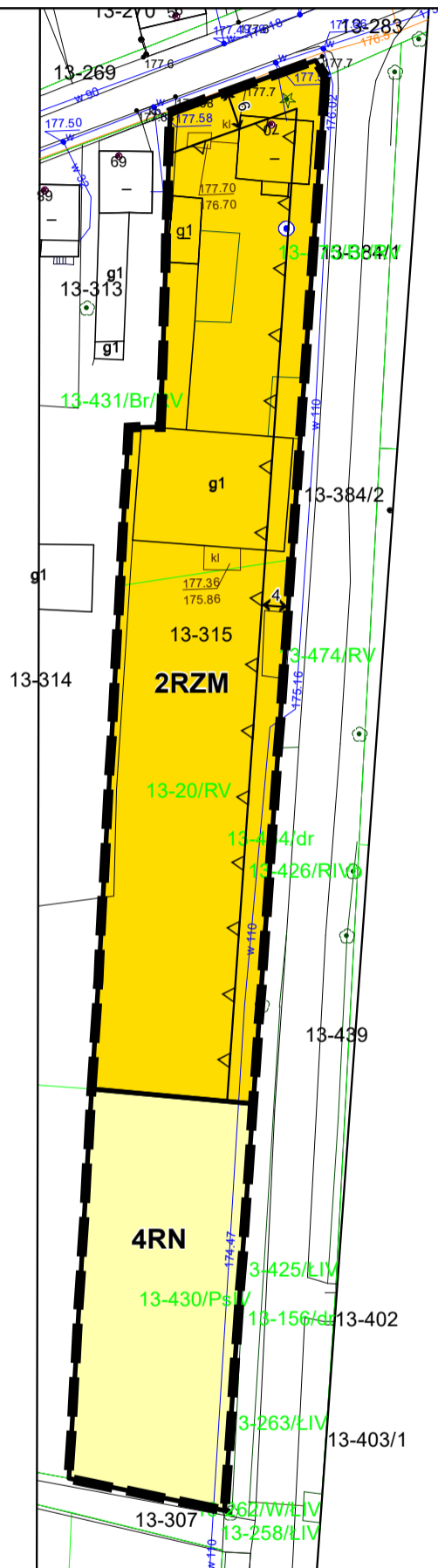
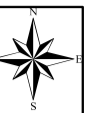
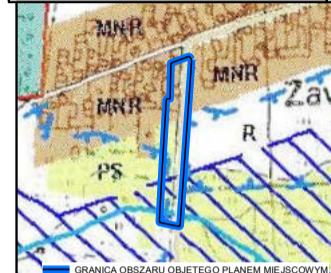


ZMIANA MIEJSCOWEGO PLANU ZAGOSPODAROWANIA PRZESTRZENNEGO GMINY BIAŁA DLA SIĘDMIU OBSZARÓW POŁOŻONYCH W OBRĘBACH BIAŁA I, BIAŁA KOPIEC, BIAŁA RZĄDOWA, BIAŁA II, MŁYNSKO I, MŁYNSKO WIEŚ



Wyrys ze „Studium uwarunkowań i kierunków zagospodarowania przestrzennego gminy Biąła” skala 1:10000



OZNACZENIA
PODZIAŁ ADMINISTRACYJNY

GRANICE OBRĘBÓW GEODEZYJNYCH

KIERUNKI PRZEZNACZANIA TERENÓW

TERENY ZACUDOWANE I ZURZĄDZANE

- MNR - TERENY ZABUDOWY ZAGRODOWEJ, MIESZKANIOWEJ JEDNOCZYNNE USŁUK
- PU - TERENY OBIEKTÓW PRODUKCYJNYCH SŁADÓW, MAGAZYNY I JSŁUG
- USR - TERENY SPORTU I REKREACJI

TERENY ZIELENI URZĄDZONEJ

- ZC - OMENTARZE

TERENY ROLNICZE

- R - GRUNTY ORNE
- PS - ŁĄKI I PASTWISKA

GRANICE TERENÓW ZMELOROWANYCH

TERENY WÓC POWIERZCHNIOWYCH

INFRASTRUKTURA TECHNICZNA I KOMUNIKACJA

- DRÓGI POWIATOWE
- DRÓGI INNE

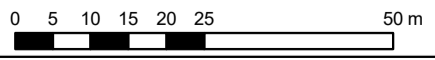
Informacja o układzie współrzędnych oraz o źródle pochodzenia użytego materiału państwowego zasobu geodezyjnego i kartograficznego:
- Układ współrzędnych 2000 strefa 6
- Powiatowy zasob geodezyjny i kartograficzny (Licencja nr GNO.6642.1043.2025_1017_P wydana przez Starostwo Powiatowe w Wieluniu)

ZMIANA MIEJSCOWEGO PLANU ZAGOSPODAROWANIA PRZESTRZENNEGO GMINY BIAŁA DLA SIĘDMIU OBSZARÓW POŁOŻONYCH W OBRĘBACH BIAŁA I, BIAŁA KOPIEC, BIAŁA RZĄDOWA, BIAŁA II, MŁYNSKO I, MŁYNSKO WIEŚ
PROJEKT (23.02.2026 r.) - do opiniowania i uzgadniania

ZAŁĄCZNIK NR 6 DO UCHWAŁY NR RADY GMINY BIAŁA Z DNIA R.

OBSZAR NR 6 W OBRĘBIE MŁYNSKO WIEŚ

CZEŚĆ GRAFICZNA PLANU MIEJSCOWEGO W SKALI 1:1000



Legenda

OBOWIĄZUJĄCE USTALENIA PLANU MIEJSCOWEGO:

- GRANICA OBSZARU OBJĘTEGO PLANEM MIEJSCOWYM
- LINIE ROZGRANICZAJĄCE
- NIEPRZEKRACZALNA LINIA ZABUDOWY

PRZEZNACZENIE TERENÓW:

- RN - TEREN ROLNICTWA Z ZAKAZEM ZABUDOWY
- RZM - TEREN ZABUDOWY ZAGRODOWEJ

POZOSTAŁE OZNACZENIA GRAFICZNE:

- LINIE WYMIAROWE W METRACH