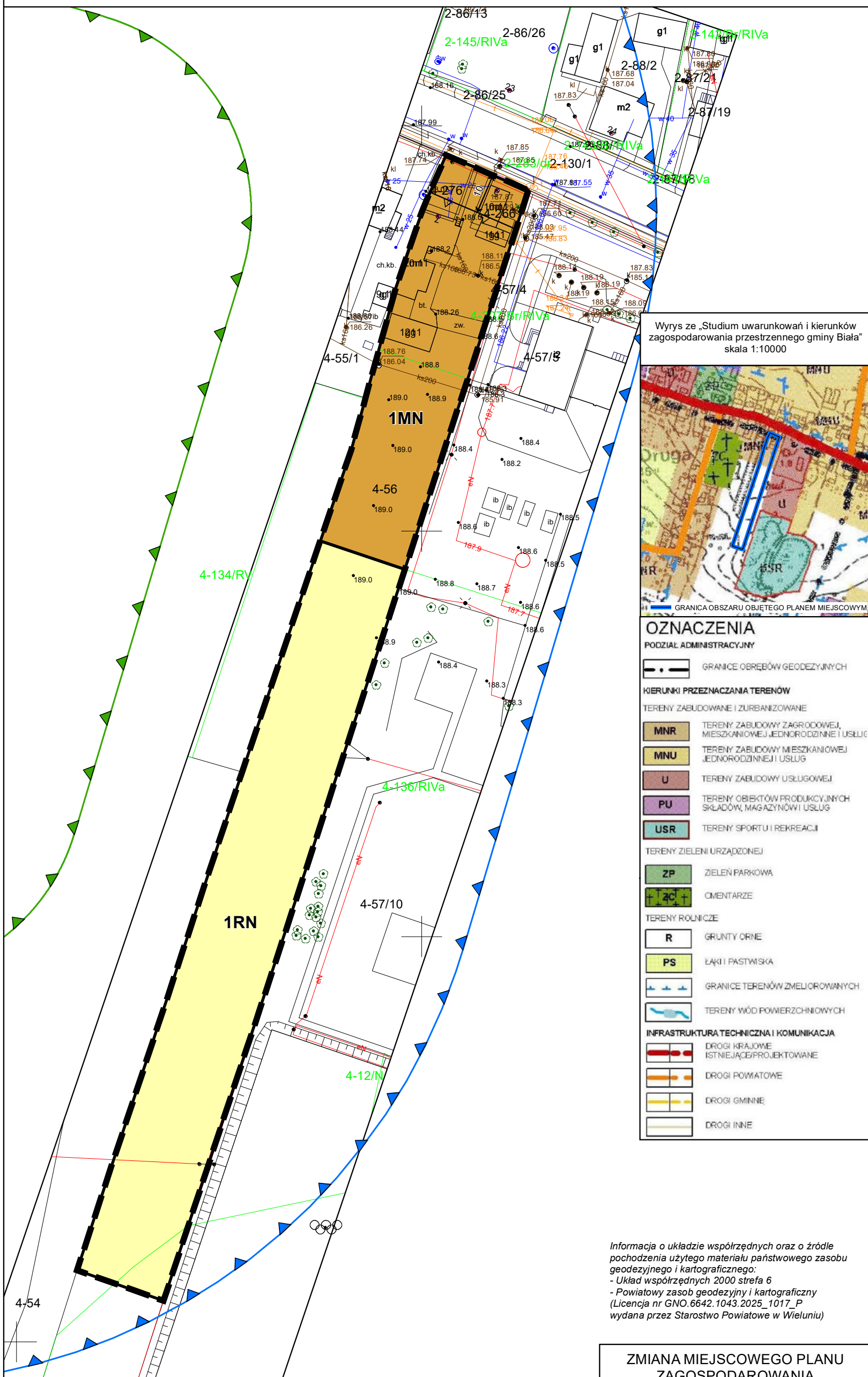
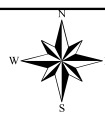
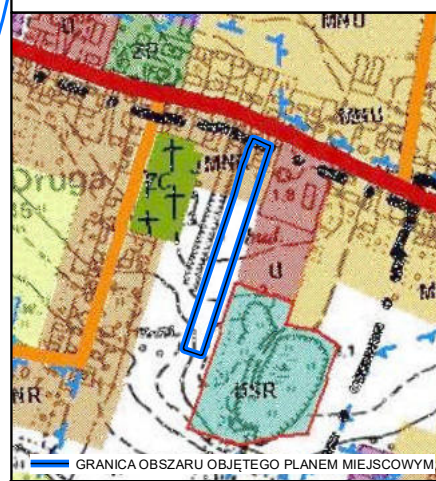


ZMIANA MIEJSCOWEGO PLANU ZAGOSPODAROWANIA PRZESTRZENNEGO GMINY BIAŁA DLA SIĘDMIU OBSZARÓW POŁOŻONYCH W OBRĘBACH BIAŁA I, BIAŁA KOPIEC, BIAŁA RZĄDOWA, BIAŁA II, MŁYNISKO I, MŁYNISKO WIEŚ



Wyrys ze „Studium uwarunkowań i kierunków zagospodarowania przestrzennego gminy Biała” skala 1:10000



OZNACZENIA	
PODZIAŁ ADMINISTRACYJNY	
	GRANICE OBRĘBÓW GEODEZYJNYCH
KIERUNKI PRZEZNACZANIA TERENÓW	
TERENY ZABUDOWANE I ZURBANIZOWANE	
	MNR TERENY ZABUDOWY ZAGRODOWEJ, MIESZKANIOWEJ JEDNORODZINNEJ I USŁUG
	MNU TERENY ZABUDOWY MIESZKANIOWEJ JEDNORODZINNEJ I USŁUG
	U TERENY ZABUDOWY USŁUGOWEJ
	PU TERENY OBIEKTÓW PRODUKCYJNYCH SKŁADÓW, MAGAZYNÓW I USŁUG
	USR TERENY SPORTU I REKREACJI
TERENY ZIELENI URZĄDZONEJ	
	ZP ZIELEŃ PARKOWA
	CM CMENTARZE
TERENY ROLNICZE	
	R GRUNTY ORNE
	PS ŁĄKI I PASTWISKA
	GRANICE TERENÓW ZMELIOROWANYCH
	TERENY WÓD POWIERZCHNIOWYCH
INFRASTRUKTURA TECHNICZNA I KOMUNIKACJA	
	DROGI KRAJOWE ISTNIEJĄCE/PROJEKTOWANE
	DROGI POWIATOWE
	DROGI GMINNE
	DROGI INNE

Informacja o układzie współrzędnych oraz o źródle pochodzenia użytego materiału państwowego zasobu geodezyjnego i kartograficznego:
- Układ współrzędnych 2000 strefa 6
- Powiatowy zasób geodezyjny i kartograficzny (Licencja nr GNO.6642.1043.2025_1017_P wydana przez Starostwo Powiatowe w Wieluniu)

Legenda	
OBOWIĄZUJĄCE USTALENIA PLANU MIEJSCOWEGO:	
	GRANICA OBSZARU OBJĘTEGO PLANEM MIEJSCOWYM
	LINIE ROZGRANICZAJĄCE
	NIEPRZEKRACZALNA LINIA ZABUDOWY
PRZEZNACZENIE TERENÓW:	
	MN – TEREN ZABUDOWY MIESZKANIOWEJ JEDNORODZINNEJ
	RN - TEREN ROLNICTWA Z ZAKAZEM ZABUDOWY
POZOSTAŁE OZNACZENIA GRAFICZNE:	
	GRANICA STREFY OCHRONY SANITARNEJ W ODLEGŁOŚCI 50 M OD CMENTARZA
	GRANICA STREFY OCHRONY SANITARNEJ W ODLEGŁOŚCI 150 M OD CMENTARZA
	LINIE WYMIAROWE W METRACH

**ZMIANA MIEJSCOWEGO PLANU
ZAGOSPODAROWANIA
PRZESTRZENNEGO GMINY BIAŁA
DLA SIĘDMIU OBSZARÓW
POŁOŻONYCH W OBRĘBACH
BIAŁA I, BIAŁA KOPIEC, BIAŁA
RZĄDOWA, BIAŁA II, MŁYNISKO I,
MŁYNISKO WIEŚ**

PROJEKT (23.02.2026 r.) - do opiniowania i uzgadniania

**ZAŁĄCZNIK NR 3
DO UCHWAŁY NR
RADY GMINY BIAŁA
Z DNIA R.**

OBSZAR NR 3 W OBRĘBIE BIAŁA II

**CZEŚĆ GRAFICZNA PLANU
MIEJSCOWEGO W SKALI 1:1000**