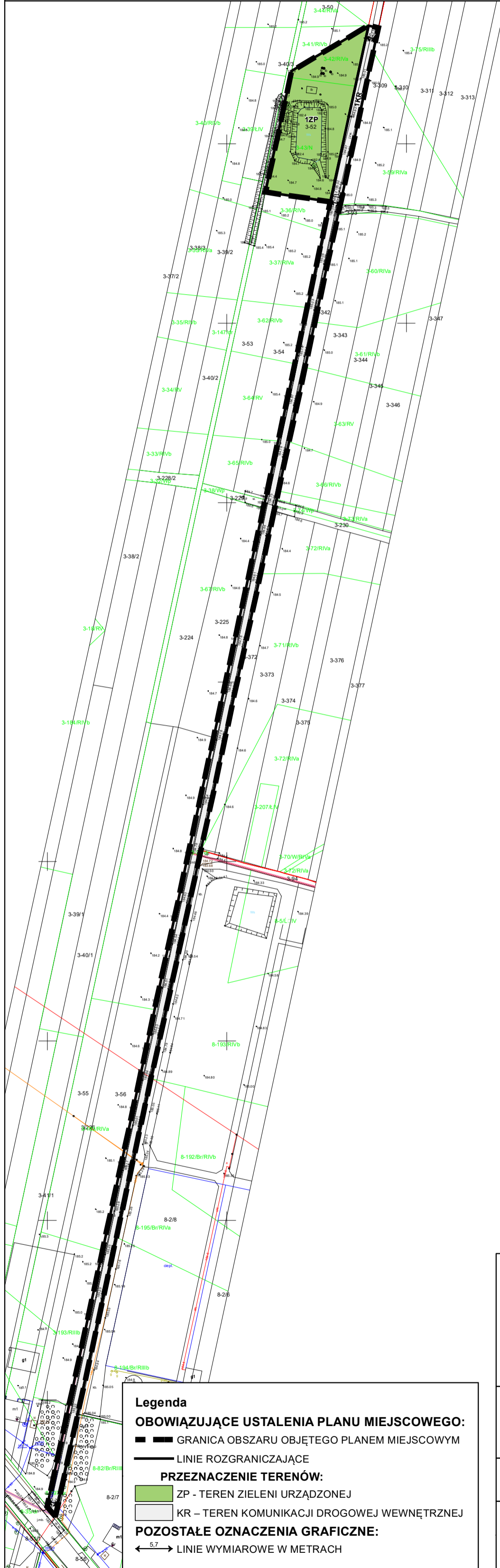
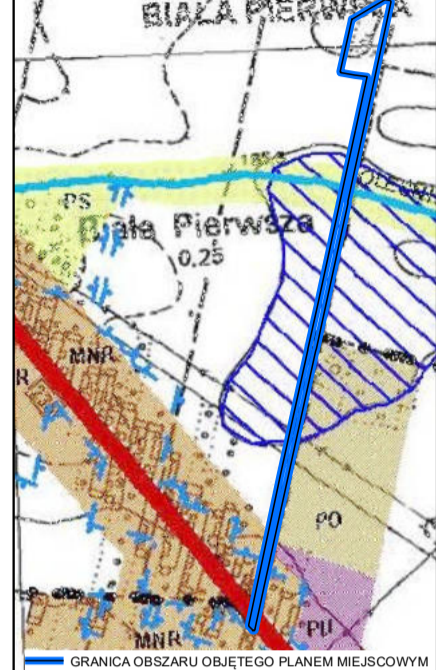


ZMIANA MIEJSCOWEGO PLANU ZAGOSPODAROWANIA PRZESTRZENNEGO GMINY BIAŁA DLA SIĘDMIU OBSZARÓW POŁOŻONYCH W OBRĘBACH BIAŁA I, BIAŁA KOPIEC, BIAŁA RZĄDOWA, BIAŁA II, MŁYNSKO I, MŁYNSKO WIEŚ



Wyrys ze „Studium uwarunkowań i kierunków zagospodarowania przestrzennego gminy Biała” skala 1:10000



OZNACZENIA

PODZIAŁ ADMINISTRACYJNY

—•—•— GRANICE OBRĘBÓW GEODEZYJNYCH

KIERUNKI PRZEZNACZANIA TERENÓW

TERENY ZABUDOWANE I ZURBANIZOWANE

MNR TERENY ZABUDOWY ZAGRODOWEJ, MIESZKANIOWEJ, JEDNORODZINNEJ I USŁUG

PU TERENY OBIEKTÓW PRODUKCYJNYCH SKŁADÓW, MAGAZYNÓW I USŁUG

PO TERENY PRODUKCJI W GOSPODARSTWACH SZKÓLKARSKICH

TERENY ROLNICZE

R GRUNTY ORNE

PS ŁĄKI I PASTWISKA

— — — GRANICE TERENÓW ZMELIOROWANYCH

— — — TERENY WÓD POWIERZCHNIOWYCH

— — — OBSZARY PODCOKLE I NARAŻONE NA WYSTĘPOWANIE OKRESOWYCH PODTOPIEN

INFRASTRUKTURA TECHNICZNA I KOMUNIKACJA

— — — DROGI KRAJOWE ISTNIEJĄCE/PROJEKTOWANE

— — — DROGI INNE

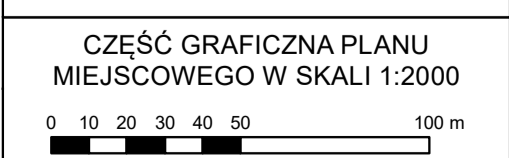
Informacja o układzie współrzędnych oraz o źródle pochodzenia użytego materiału państwowego zasobu geodezyjnego i kartograficznego:
 - Układ współrzędnych 2000 strefa 6
 - Powiatowy zasób geodezyjny i kartograficzny (Licencja nr GNO.6642.1043.2025_1017_P wydana przez Starostwo Powiatowe w Wieluniu)

ZMIANA MIEJSCOWEGO PLANU ZAGOSPODAROWANIA PRZESTRZENNEGO GMINY BIAŁA DLA SIĘDMIU OBSZARÓW POŁOŻONYCH W OBRĘBACH BIAŁA I, BIAŁA KOPIEC, BIAŁA RZĄDOWA, BIAŁA II, MŁYNSKO I, MŁYNSKO WIEŚ

PROJEKT (23.02.2026 r.) - do opiniowania i uzgadniania

ZAŁĄCZNIK NR 1
 DO UCHWAŁY NR
 RADY GMINY BIAŁA
 Z DNIA R.

OBSZAR NR 1 W OBRĘBIE BIAŁA I I BIAŁA KOPIEC



Legenda

OBOWIĄZUJĄCE USTALENIA PLANU MIEJSCOWEGO:

—•—•— GRANICA OBSZARU OBJĘTEGO PLANEM MIEJSCOWYM

— — — LINIE ROZGRANICZAJĄCE

PRZEZNACZENIE TERENÓW:

■ ZP - TEREN ZIELENI URZĄDZONEJ

■ KR - TEREN KOMUNIKACJI DROGOWEJ WEWNĘTRZNEJ

POZOSTAŁE OZNACZENIA GRAFICZNE:

← 5.7 → LINIE WYMIAROWE W METRACH